



Comune di Rocca San Giovanni

Provincia di Chieti

Piano Demaniale Marittimo comunale

PDMc 2016













Sistema dei sottoservizi e delle reti

Tav. N° 10

Scala 1:5.000



Architetto Alessandro Cipressi

-  Rete idrica e fognante esistente
-  Rete elettrica esistente
-  Rete pubblica illuminazione esistente
-  Rete telefonica esistente
-  Depuratore
-  linea di costa 2015
-  Discese a mare, sentieri
-  Demanio fluviale
-  Demanio marittimo SID
-  Vasca di pompaggio

